

23 et 24 juni 2012

Colmar (Vosges)

214 km - dénivelé : 4130 m

Vosgesen

Club organisateur :

Club Cyclotouriste de Colmar

www.cyclocolmar.fr

Contacts :

Gabriel SPENLEHAUER

10, rue des Alouettes

68320 BISCHWIHR

03.89.47.72.53

cc.cyclotourisme.colmar@calixo.net

Permanence

Salle des Sports Alfred Kastler

9, Rue de Lorraine

68180 Horbourg-Wihr

Accueil : à partir du samedi de 9h à

21h et le dimanche de 3h à 22h

Restauration : des repas seront servis

aux participants samedi avant le

départ, samedi soir et dimanche soir

sur réservation.

Parkings : à proximité de la salle

Kastler, non gardés

Douches : nombreuses douches à

disposition dans la salle des sports

Kastler

Hébergement

L'hébergement à Xonrupt et

Gérardmer est assuré par le club

organisateur et les draps sont fournis

Les petits + de l'organisation

Un parcours renouvelé

Nombreux points de ravitaillement

et d'assistance mécanique sur le

parcours

Hébergement en Gites et

Chambres de 2 à 8 personnes,

draps fournis

Camping à proximité de la

permanence

Remise de prix aux clubs et

groupes avec pot de l'amitié

Cadeau à chaque participant



Der **Vosgesen Marathon**, mit einer neue strecke, die **See Rundfarth** genant, ist spezial eingearbeitet um auf verkehrersarmen Strasse, die schönsten Landschaften der hochvosgesen zu entdecken.

Von Horbourg-Wihr aus geht es richtung **Kaysersberg**, geburtsort von Albert Schweitzer und auch berühmt für seinen Weinachtsmarkt. Dann wird es ernst mit dem col de **Chamont** und **Bermont**, nicht sehr lang aber anstrengend. Von Orbey aus geht es weiter nach dem **Lac Noir**, **Lac Blanc** über den **col du Calvaire** auf der **Kahmstrasse (1134m)**. Dan abwärts durch einen Waldstrasse in einen schönes Kleines Tal noch vom Massen Tourismus geschützt, nach Valtin und Richtung **Lacs de Retournemer** und **Longemer**. Die nächtliche neutralisierung, option **Tourist** ist in dem schönen Sommer und Winterstation **Gerardmer / Xonrupt** festgesetzt. Aber die **Wanderer** und **Sportler** haben leider keine Zeit für Tourismus, den es geht wieder hoch auf den **Collet**, richtung **Kahmstrasse**, über die **Route des Américains**. So genant, weil sie im letzten Weltkrieg von der Americanenischen Tanker benutzt war für die Vogesen zu überqueren.

Auf der **Kahmstrasse** machen wir einen Kleinen Abstecher auf den **Honneck**, Gipfel auf **1363m Höhe** mit einem Wunderbaren Panorama, mit Sicht bei schönem Wetter über die Ebene vom Elsass, den Schwarzwald, und die Alpen.

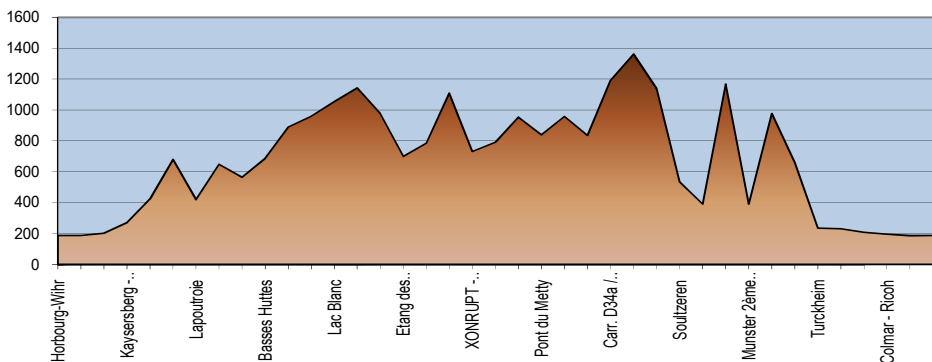
Dan immer auf der Kahmstrasse Richtung **col de la schlucht** und die schöne Abfahrt zum Mittagessen in **Soulzères**.

Am Nachmittag wider hoch auf den **Petit Ballon (1166m)**, Zurück nach **Münster** und auf dem Gegenüber Liegender Hang hoch zum **linge** und das Luftkurort **Trois Epis**. Bei der Rückfahrt nach **Horbourg Wihr** können sie noch die Schönen Weindörfer entdecken.

Innovation für 2012.

Die **Super Sportler** die noch nicht genug haben, können noch ein Abstecher machen über die **Strasse des 5 Châteaux** mit dem bekanten **Holandsburg**

Und wie bei jedem BRV, bietet der Cycloclub im jedem Teilnehmer ein **Kleines Geschenk**



localités	routes	km			dénivelé		observations
		part	tot	alt	part	tot	
Horbourg-Wihr	VC		0,0	187			Départ - Colmar BCN / BPF 68
Colmar - Collège Pfeffel	VC	4,9	4,9	187			
Carrefour IC / D10	IC	7,1	12,0	202			
Kaysersberg - Stade de Foot	IC - VC	7,5	19,5	270	73		
Fréland	D11 - III	5,6	25,1	423	153		
Col du Chamont	IC	3,7	28,8	679	256		
Lapoutroie	VC	3,7	32,5	419			
Col du Bermont	IC	3,8	36,3	648	229	721	Contrôle - Ravitaillement n°1
Orbey - Carrefour D48 II / D 48	IC - D48 II	3	39,3	564			
Basses Huttes	D48 / VC	2,6	41,9	686	170		
Hautes Huttes	VC	4,5	46,4	888	202	1093	
Lac Noir	D48 III / D48 II	2,6	49,0	959	81		
Lac Blanc	D48 II	2,3	51,3	1053	94		
Col du Calvaire	D48 II	1,6	52,9	1142	89	1357	
Col du Louchpach	D148	2,8	55,7	976			
Etang des Dames	RF	4,7	60,4	699			
Le Valtin	D23	3,8	64,2	785	76		
Le Collet	D23 II	5,6	69,8	1108	323		
XONRUPT - LONGEMER		10,9	80,7	731	22	1778	Neutralisation - Contrôle n° 2
Gérardmer - La Drosera	VC / D486	6,4	87,1	791	60		
Col de la Grosse Pierre	D486 / VC	4,4	91,5	953	197	2035	
Pont du Metty	VC / D34c	3,6	95,1	838	20	2055	
Col des Faignes sur Vologne	D34c / D34d	5,1	100,2	958	157	2212	
Carr. D34d / Rte des Américains	D34d / D34a	4,8	105,0	835	27		
Carr. D34a / D430 rteCrêtes	D34a / D430	4,7	109,7	1192	357	2596	Contrôle - Ravitaillement n°3
Le Hohneck	D430 / VC	6,6	116,3	1362	170	2766	
Col de la Schlucht	D430	5,7	122,0	1138			
Soultzeren	D417	13	135,0	534		2766	Repas - Contrôle n° 4
Munster 1er passage	D417	4,5	139,5	390		2766	
Col du Petit Ballon	VC / D10 III / RF	12,9	152,4	1166	776	3542	
Munster 2ème passage	RF / D10 / PC	18,2	170,6	390			
Col du Linge - Cimetière	RF / VC / RF / D5b	9,2	179,8	977	587	4129	Contrôle - Ravitaillement n° 5
Trois Epis	D11 VI - D11	9,9	189,7	658			
Turckheim	D11	9	198,7	235			
Wintzenheim	VC	1,6	200,3	230			
Wettolsheim Giratoire	VC	2,7	203,0	208			
Colmar - Ricoh	VC	1,8	204,8	196			
Colmar - Hôpital Schweitzer	VC	3,8	208,6	186			
Horbourg-Wihr	VC / D415 / VC	5	213,6	187		4129	Arrivée

Super BRV

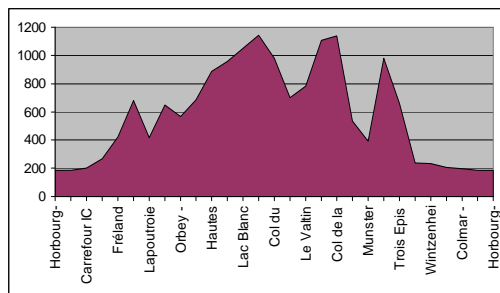
228 km

dénivelé : 4550 m

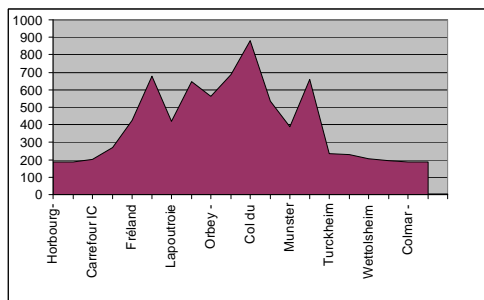
Die **Super Sportler** die noch nicht genug haben, können noch ein Abstecher machen über die **Strasse des 5 Châteaux** mit dem bekannten **Holandsburg**



Option Découverte 133 km – dénivelé : 2370 m



Option Escapade 86 km – dénivelé : 1120 m



Horaire des Contrôles	Samedi		Dimanche	
	Départ	Arrivée	Départ	Arrivée
BRV et Super BRV sur 2 Jours	13h à 14h			15h à 23h
BRV et Super BRV sur 1 Jour			4h à 7h	15h à 23h
Découverte			7h à 9h	15h à 23h
Escapade			7h à 9h	15h à 23h
Sur parcours (toutes catégories)	ouverture / fermeture		ouverture / fermeture	
- Horbouurg-Wihr	13h à 14h		4h à 9h	
- Col du Bermont	14h à 16h		6h à 11h	
- Xonrupt - Gérardmer	17h à 20h			
- Xonrupt - Gérardmer			7h30 à 13h	
- Route des Crêtes			8h à 14h	
- Soultzeren			10h à 17h	
- Col du Linge			12h à 18h	
- Château du Holandsbourg			13h à 19h	

BETEILIGUNG

Der RADMARATHON (**BREVET de RANDONNEUR des VOSGES oder BRV**), ist eine, vom **CLUB CYCLOTURISTE COLMAR**, organisierte Radtour, die für die Verleihung der französischen Bergwander-Urkunde (**BREVET CYCLO-MONTAGNARD FRANCAIS oder BCMF**) gilt. Ähnliche Radtouren finden auch in den anderen französischen bergmassiven statt (Alpen, Jura, Massif Central und Pyrenäen)

ACHTUNG! Es handelt sich um eine Wanderfahrt und nicht um ein Rennfahren

Diese Rundfahrt kann nach **3 verschiedenen Startoptionen** zurückgelegt werden:

Option TOURIST, (Touriste) : Start am **Samstag** von **13 bis 14 Uhr**. Ankunft am **Sonntag** bis **23 Uhr**, mit Nächtlicher Neutralisierung in **Gerardmer/Xonrupt** von **17 Uhr bis 7 Uhr30**

Option WANDERER, (Randonneur) : Start am **Sonntagmorgen** von **4 bis 7 Uhr**, Ankunft bis **23 Uhr**

Option SPORTLER, (Sportif) : Start am **Sonntagmorgen** von **4 bis 7 Uhr** . Ankunft bis **23 Uhr**
Für die Beteiligung ist ein Mindestalter von 18 Jahren erfordert.

Während der Fahrt ist die Straßenverkehrsordnung genau zu beachten. Für die nächtlichen strecken hauptsächlich am sonntagmorgens bis ungefähr **5Uhr30** muss das rad unbedingt mit einer ordnungsgemässiger **Lichtanlage** versehen sein. Eine strenge Kontrolle wird diesbezüglich durchgeführt

Sturzhelme sind nicht obligatorisch, aber sicherheitshalber sehr empfohlen

ANMELDUNGEN

Die Anmeldung ist mittels des beiliegenden Anmeldeformulars zu verrichten. Dieses, lesbar und genau ausgefüllt, in Begleitung des Gesamtbetrags ist vor dem **17 Juni** einzusenden.

Anmeldungen sind nach dieser Frist möglich (bis zum Start) aber mit einer **zusätzlichen Gebühr von 6 €**

KONTROLLEN

Eine Kontrollkarte wird jedem Teilnehmer ausgehändigt. Diese muss am Start, bei der Ankunft, sowie an die verschiedene Kontrollstelle auf der Strecke abgestempelt werden. Um dieser Rundfahrt seinen sportlichen Wert zu bewahren muss dies in genauer Achtung des vorgeschriebenen Zeitplanes geschehen.

BESTÄTIGUNG

Bei der Ankunft und auf Vorzeigen der vollständig ausgefüllten Kontrollkarte, wird die Rundfahrt bestätigt

Und ist damit für die französische Bergwanderurkunde (Brevet Cyclo Montagnard Français) gültig

BEGLEITFAHRZEUGE

Diese Rundfahrt soll ohne äußerliche Hilfe ausgeführt werden. Begleitautos sind auf der ganzen Strecke abgeraten. Gewisse Abschnitte der befahrenen Waldstrassen sind den Motorfahrzeugen streng verboten. Die Begleiter sind dadurch gebeten **andere Strecken auszuwählen**, um die Teilnehmer dann wieder an den Kontrollstellen zu treffen.

WAS DIE ORGANISATION BIETET

EMPFANG

Eine Empfang und informationstelle wird in der Sporthalle, 9 rue de Lorraine in Horbourg-Wihr , am **Samstag 23 Juni von 9 Uhr bis 22 Uhr, und Sonntag 24 Juni von 3 Uhr 30 bis 23 Uhr** zur Verfügung stehen .

START UND ZIEL

Abfart und Ankunft findet an der selben Stelle statt. Der nachstehende Zeitplan über Abfart, Ankunft und Kontrollstellen ist genau zu befolgen .

STRECKENPLAN

Die Strecke ist speziell ausgearbeitet um auf verkehrarmen Straße, die schönsten Landschaften der Hochvogesen zu entdecken. Die nächtliche Neutralisierung (**Option Tourist**) ist in der schönen Sommer und Winterstation **GERARDMER / XONRUPT** festgesetzt. Dieser Ort bietet viele und verschiedenartige unterkunftsmöglichkeiten

VERPLEGUNG

Eine unentgeltliche Versorgung an Getränken und speisen ist in allen Kontrollstellen vorgesehen. Die in der Sporthalle von Horbourg-Wihr eingerichtete Kontrol und Verpflegunstelle wird den teilnehmer am Sonntag das Mittagessen servieren (im Startgeld einbegriffen)

In Horbourg-Wihr kann man auf Bestellung beim Anmelden, und für ein Günstigen Preis:

-ein Mittagessen am **Samstag ab 11Uhr für 15 €**

-ein Abendessen am **Samstag und Sonntag ab 19Uhr für 15 €**

-ein Frühstück am **Sonntag ab 3Uhr30 für 8 €**eingenommen werden

UNTERKUNFT in Colmar

Die Organisation fügt über Hotelzimmer (Roi Soleil **) für den Preis 39€ pro Dz. pro Nacht. 2 Personen pro Zimmer. (Dusche, WC, TV)

Die Übernachtung in Jungenherberge müssen persönlich bestellt werden

Maison des jeunes 17 rue Schlumberger 68000 Colmar ☎ **00 333 89 41 26 87**

Auberge de jeunesse 2 rue Pasteur 68000 Colmar ☎ **00 333 89 80 57 39**

Für andere Übernachtungsmöglichkeiten wenden sie sich an die

Office de tourisme 4 rue d'Unterlinden 68000 Colmar ☎ **00 333 89 20 68 92**

NÄCHTLICHE NEUTRALISIERUNG (Option Tourist)

Die nächtliche Übernachtung ist in der schönen Sommer und Winterstation **Gerardmer / Xonrupt** festgesetzt. etwas **300 Betten** in Ferienheim stehen zur verfügung im preis von **42 €** in **Halbpension**

Für andere Übernachtungsmöglichkeiten wenden sie sich and den

Office de Tourisme de Gérardmer tél : **00 333 29 27 27 27**

GEPÄCK

Für die **Option Tourist** ist ein Gepäcktransport zwischen Colmar und **Gerardmer / Xonrupt** vorgesehen, für **5 €**

Diese dienstleistung beschränkt sich auf ein Gepäckstück (Koffer, Tasche Rucksack..) pro teilnehmer. Das gewicht sollte nicht **6 Kg** überschreiten und der inhalt sich auf Toilettenartikel beschränken

BRIEFWECHSEL - VORANMELDUNG

Die Anmeldungen werden nur auf spezielles Verlangen bestätigt Folglich dies auf dem Anmeldeformular deutlich ausdrücken. Briefwechsel bitte an folgende Anschrift:

www.cyclocolmar.fr

e-mail : cc.cyclotourisme.colmar@calixo.net

Gabriel Spenlehauer, 10 rue des Alouettes 68320 BISCHWIHR -

☎ **00 333 89 47 72 53**

Nom..... Prénom.....

Date de naissance : / / N° Licence :..... SEXE: M F

Adresse :..... Tél. :.....

Code Postal :..... Localité :..... Courriel :.....

Option choisie : BRV 1 jour BRV 2 jours Découverte EscapadeOption choisie : Super BRV 1 jour Super BRV 2 jours

Conjoint (FFCT uniquement)

Nom..... Prénom.....

Date de naissance : / / N° Licence :..... SEXE: M F Option choisie : BRV 1 jour BRV 2 jours Découverte EscapadeOption choisie : Super BRV 1 jour Super BRV 2 jours

Nom du Club (en toutes lettres) :

N° Fédéral du club : Ligue :

Fédérations et Clubs étrangers: Tandem**Inscription** à porter dans la case *

Montant inscription (non licencié)	17 € *
Licencié FFCT (photocopie licence obligatoire)	11 € *
Conjoint FFCT (photocopie de la licence obligatoire)	7 € *
Moins de 18 ans	gratuit
Inscription après le 17 Juin : supplément	6 €

Prestations Facultatives

Plateau repas dimanche à Soultzeren

Repas samedi midi (permanence avant départ des touristes)

Repas samedi soir (permanence à Horbourg-Wihr)

Nuit du samedi au dimanche en gîte et chambre à Xonrupt - Gérardmer

(demi-pension : repas samedi soir, nuitée, draps, petit-déjeuner)

Petit-déjeuner dimanche matin (permanence)

Plateau repas à l'arrivée (Touriste - Randonneur - Découverte - Escapade)

Repas dimanche soir (permanence à Horbourg-Wihr)

Transport bagage (6 kg maximum)

Maillot BCMF - Taille M L XL XXL

10 € x	=	€
15 € x	=	€
15 € x	=	€
42 € x	=	€
8 € x	=	€
10 € x	=	€
15 € x	=	€
5 € x	=	€
30 € x	=	€

* (le montant de l'inscription ne comprend pas le plateau repas) **TOTAL**

Règlement :

- par chèque bancaire à l'ordre du C.C.Colmar ou étranger : Mandat international ou Eurochèque libellés en euros
- par carte bancaire en ligne sur le site de la FFCT www.ffct.org

Personne à prévenir en cas d'accident :

..... Tél :

A retourner avant le 17 Juin 2012 à :

Gabriel Spenlehauer

10, Rue des Alouettes - 68320 Bischwihr

Courriel : cc.cyclotourisme.colmar@calixo.netSite : www.cyclocolmar.fr

Pour tous renseignements, confirmation d'inscription, prestations, prière de joindre une enveloppe timbrée.

Je soussigné(e) déclare accepter, dans son intégralité, le règlement des cyclo-montagnards

Fait à le / / 2012 Signature :